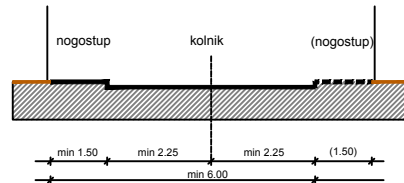
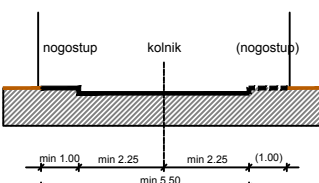


NAČELNI MINIMALNI POPREČNI PRESJECI PROMETNIČA
NASELJA SV. JURAJ
M 1:200

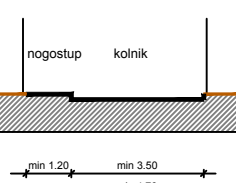
SABIRNA PROMETNICA



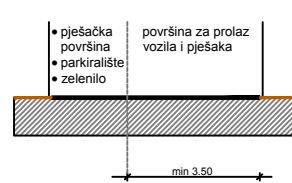
SABIRNA PROMETNICA
u koridoru užem od 7 m



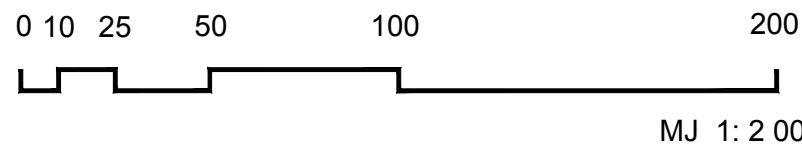
OSTALA PROMETNICA



KOLNOPJEŠAČKA PROMETNICA



URBANISTIČKI PLAN UREĐENJA SVETI JURAJ



KORIŠTENJE I NAMJENA POVRŠINA

GRANICE

--- GRANICA OBUHVATA PLANA

RAZVOJ I UREĐENJE NASELJA

- (S)** STAMBENA NAMJENA
- (M1)** MJEŠOVITA NAMJENA
M1 - pretežno stambena, M2 - pretežno poslovna
- (T1)** UGOSTITELJSKO-TURISTIČKA NAMJENA
T1 - hotel
- (K1)** KOMUNALNA NAMJENA - tržnica na malo
- (Dx)** JAVNA I DRUŠTVENA NAMJENA
D1 - uprava, D3 - zdravstvo, D4 - obrazovanje, D7 - kultura, D8 - vjerska, D9 - vrtlogasaj
- (R6)** SPORTSKO-REKREACIJSKA NAMJENA
R6 - centar vodenih sportova, R6 - uređena plaža
- (Z1)** UREĐENE JAVNE ZELENE POVRŠINE
Z1 - park, Z3 - spomen park
- (Z)** ZAŠTITNE ZELENE POVRŠINE
- (GROBLJE)** GROBLJE
- (LUKE OTVORENE ZA JAVNI PROMET)** UKUPNI OBUHVAT LUČKOG PODRUČJA
LUKE OTVORENE ZA JAVNI PROMET
- (P)** PARKIRALIŠTE
- (TS)** POVRŠINE INFRASTRUKTURNIH SUSTAVA
TS - TRAFOSTANICA, HE - MALA HIDROELEKTRANA, VS - VODOPREMA, BP - BIOLOŠKI PROCISTAC
- (OSTALE JAVNE POVRŠINE)** OSTALE JAVNE POVRŠINE
- (AKVATORIJ PLAŽE)** AKVATORIJ PLAŽE
- (VODOTOK)** VODOTOK
- (MOGUĆI BUJIČNI TOK)** MOGUĆI BUJIČNI TOK

CESTOVNI PROMET CESTE, ULICE, JAVNE PROMETNE POVRŠINE

- (KORIDOR PROMETNICE)** KORIDOR PROMETNICE
- (JAVNA CESTA - državna (D8))** JAVNA CESTA - državna (D8)
- (JAVNA CESTA - županijska (Ž5126))** JAVNA CESTA - županijska (Ž5126)
- (SABIRNE PROMETNICE)** SABIRNE PROMETNICE
- (OSTALE PROMETNICE)** OSTALE PROMETNICE
- (OGRAĐENJE PRIKLJUČENJA)** OGRAĐENJE PRIKLJUČENJA
- (KOLNO-PJEŠAČKE POVRŠINE)** KOLNO-PJEŠAČKE POVRŠINE
- (PJEŠAČKE POVRŠINE)** PJEŠAČKE POVRŠINE
- (JAVNO PARKIRALIŠTE)** JAVNO PARKIRALIŠTE
- (POVRŠINA POSEBNIH UVJETA PROMETNOG UREĐENJA)** POVRŠINA POSEBNIH UVJETA PROMETNOG UREĐENJA

POMORSKI PROMET

- (OPERATIVNO LUČKO PODRUČJE - MORSKI DIO)** OPERATIVNO LUČKO PODRUČJE - MORSKI DIO
- (OPERATIVNO LUČKO PODRUČJE - KOPNENI DIO)** OPERATIVNO LUČKO PODRUČJE - KOPNENI DIO
- (MORSKA LUKA OTVORENA ZA JAVNI PROMET LOKALNOG ZNAČAJA)** MORSKA LUKA OTVORENA ZA JAVNI PROMET LOKALNOG ZNAČAJA
- (MORSKA LUKA POSEBNE NAMJENE)** MORSKA LUKA POSEBNE NAMJENE
LN - LUKA NAUTICKOG TURIZMA

Županija:	LIČKO-SENJSKA ŽUPANIJA
Grad:	GRAD SENJ
Naziv prostornog plana:	IZMJENA I DOPUNA URBANISTIČKOG PLANA UREĐENJA SVETI JURAJ
Naziv kartografskog prikaza:	PROMETNA I INFRASTRUKTURNA MREŽA - PROMETNA MREŽA
Broj kartografskog prikaza:	2.1.
Mjerilo kartografskog prikaza:	1:2000
Odluka Gradskog vijeća o izradi plana:	Odluka Gradskog vijeća o donošenju plana:
"Službeni glasnik Grada Senja" br. 3/15	
Javna rasprava (datum objave):	Javni uvid održan:
Pečat tijela odgovornog za provođenje javne rasprave:	Odgovorna osoba za provođenje javne rasprave: Andrija Tomljanović, dipl.ing.građ.
Pravna osoba koja je izradila plan:	Geoprojekt a.d. Opatija
Pečat pravne osobe koja je izradila plan:	Odgovorna osoba: Valter Perčić, dipl.ing.geod.
Odgovorni voditelj: Ivna Grabovac, mag.ing.arch.	
Stručni tim u izradi plana:	
1. Ivna Grabovac, mag.ing.arch.	
2. Igor Lončar, mag.ing.arch.	
3. Ante Senjanović, dipl.ing.arch.	
Pečat Gradskog vijeća:	Predsjednik Gradskog vijeća: Berislav Gržanić, oec.
Istovjetnost ovog prostornog plana s izvornikom ovjerava:	Pečat nadležnog tijela:
(ime, prezime i potpis)	